



## *Autorità di Bacino Distrettuale dell'Appennino Meridionale*

Decreto n. *208*

Caserta 19 APR. 2018

### IL SEGRETARIO GENERALE

**Visto** il decreto legislativo 3 aprile 2006, n. 152 e s.m.i., recante “*Norme in materia ambientale*”, in particolare la parte terza, nell’ambito della quale sono inseriti gli articoli 63 e 64 relativi rispettivamente alle Autorità di bacino e ai distretti idrografici che recepisce la Direttiva 2000/60/CE in materia di acque;

**Vista** la Direttiva 2000/60/CE del Parlamento Europeo e del Consiglio del 23 ottobre 2000 che istituisce un quadro per l’azione comunitaria in materia di acque;

**Visto** il D.Lgs. n. 49 del 23 febbraio 2010 - “*Attuazione della direttiva 2007/60/CE relativa alla valutazione e alla gestione dei rischi di alluvioni*” in ambito di distretto che recepisce la Direttiva 2007/60/CE in materia di alluvioni;

**Vista** la Direttiva 2007/60/CE del Parlamento europeo e del Consiglio, del 23 ottobre 2007, relativa alla valutazione e alla gestione dei rischi di alluvioni;

**Vista** la legge 28 dicembre 2015, n. 221 recante “*Disposizioni in materia ambientale per promuovere misure di green economy e per il contenimento dell’uso eccessivo di risorse naturali*” che all’art. 51 detta “*Norme in materia di Autorità di bacino*” ha sostituito integralmente gli articoli 63 e 64 del decreto legislativo 3 aprile 2006, n. 152;

**Visto** in particolare, il novellato art. 63 del d. lgs n. 152/06

- che al comma 1, istituisce in ciascun distretto idrografico in cui è ripartito il territorio nazionale, ai sensi dell’art. 64 del medesimo decreto, l’Autorità di bacino distrettuale di seguito denominata “Autorità di bacino”, ente pubblico non economico che opera in conformità agli obiettivi della parte terza del d.lgs. 152/2006 e uniforma la propria attività a criteri di efficienza, efficacia, economicità e pubblicità;
- che al comma 3, prevede che con decreto del Ministro dell’Ambiente e della Tutela del Territorio e del Mare, di concerto con il Ministro dell’Economia e delle Finanze e con il Ministro per la semplificazione e la pubblica amministrazione, sentita la Conferenza permanente per i rapporti tra lo Stato, le regioni e le province autonome di Trento e di Bolzano, sono disciplinati l’attribuzione e il trasferimento alle Autorità di bacino distrettuali del personale, delle risorse strumentali, ivi comprese le sedi, e finanziarie delle Autorità di Bacino di cui alla legge 18 maggio 1989, n. 183 e che il suddetto decreto può contemplare un’articolazione territoriale a livello regionale delle Autorità di Distretto utilizzando le sopresse Autorità di Bacino interregionali e regionali;
- che al comma 4, prevede che entro novanta giorni dalla data di entrata in vigore del decreto di cui al comma 3, con uno o più decreti del Presidente del Consiglio dei Ministri, su proposta del Ministro dell’Ambiente e della Tutela del Territorio e del Mare, d’intesa con le regioni e le province autonome il cui territorio è interessato dal distretto idrografico, sono individuate le unità di personale trasferite alle Autorità di bacino, sono determinate le dotazioni organiche delle medesime Autorità, e sono altresì, individuate e trasferite le inerenti risorse strumentali e finanziarie;

**Considerato** che con la legge 221/2015 e con il D.M. 294/2016 di cui al successivo periodo è stato avviato il processo di riordino delle funzioni in materia di difesa del suolo e di tutela delle acque e che con l’emanazione del DPCM (co. 4, art. 63, d.lgs 152/2006) si completerà detto processo dando piena operatività alla nuova normativa;

**Visto** il decreto del Ministero dell’Ambiente e della Tutela de Territorio e del Mare n.294 del 25 ottobre 2016 (pubblicato su G.U. n. 27 del 2 febbraio 2017 entrato in vigore in data 17 febbraio 2017) avente ad oggetto “*Disciplina dell’attribuzione e del trasferimento alle Autorità di bacino distrettuali del personale e delle risorse strumentali, ivi comprese le sedi, e finanziarie delle Autorità di bacino, di cui alla legge 18 maggio 1989, n. 183*” il quale prevede:;

- all’ art. 4, comma 1, che l’Autorità di Bacino Distrettuale *esercita le funzioni e i compiti in materia di difesa del suolo e di tutela delle acque e gestione delle risorse idriche previsti in capo alla stessa dalla*

*lev*





## *Autorità di Bacino Distrettuale dell'Appennino Meridionale*

*normativa vigente nonché ogni altra funzione attribuita dalla legge o dai regolamenti, opera in conformità agli obiettivi di cui alla parte terza decreto legislativo 3 aprile 2006, n. 152 e s.m.i. e uniforma la propria attività a criteri di efficienza, efficacia, economicità e pubblicità.*

**Visto** in particolare l'art. 12 del succitato DM che regola le modalità di attuazione delle disposizioni del decreto ai sensi dell'art. 51, comma 4 della legge 28 dicembre 2015, n. 221 incaricando i Segretari Generali delle sopresse Autorità di bacino di rilievo nazionale dell'attuazione delle disposizioni del decreto medesimo e prevede:

- al comma 6, che i Segretari Generali di cui al comma 1 si avvalgono, anche mediante delega di firma, delle strutture delle ex Autorità di Bacino nazionali, interregionali e regionali ovvero, d'intesa con le regioni, delle strutture regionali comprese nel distretto che svolgono funzioni di Autorità di Bacino;
- al comma 7, che fino all'emanazione del decreto del Presidente del Consiglio dei Ministri di cui all'art. 63, comma 4, del decreto legislativo 3 aprile 2006, n. 152, le attività di pianificazione di bacino e le attività di aggiornamento e di modifica dei medesimi piani, sono esercitate con le modalità di cui al comma 6, prevedendo, inoltre, che fino all'emanazione del decreto del Presidente del Consiglio dei Ministri, il Ministero dell'Ambiente e della Tutela del Territorio e del Mare approva gli atti necessari per assicurare l'aggiornamento dei Piani di bacino e relativi stralci funzionali.

**Visto** l'art. 65, comma 1, del D.Lgs. 152/06, che definisce espressamente il Piano di bacino come *"piano territoriale di settore"* ed aggiunge che esso è lo *"strumento conoscitivo, normativo e tecnico – operativo mediante il quale sono pianificate e programmate le azioni e le norme d'uso finalizzate alla conservazione, alla difesa e alla valorizzazione del suolo e la corretta utilizzazione delle acque, sulla base delle caratteristiche fisiche ed ambientali del territorio interessato"*.

**Visto** il comma 4, del suddetto articolo 65, il quale prescrive che *"le disposizioni del Piano di bacino approvato hanno carattere immediatamente vincolante per le amministrazioni ed enti pubblici, nonché per i soggetti privati, ove trattasi di prescrizioni dichiarate di tale efficacia dallo stesso Piano di bacino. In particolare, i piani e programmi di sviluppo socio-economico e di assetto ed uso del territorio devono essere coordinati, o comunque non in contrasto, con il Piano di bacino approvato"*.

**Visto** l'art. 170 del d.lgs. n. 152 che al comma 11, prevede che *"fino all'emanazione di corrispondenti atti adottati in attuazione della parte III del presente decreto, restano validi ed efficaci i provvedimenti e gli atti emanati in attuazione delle disposizioni di legge abrogate dall'art. 175"*;

**Viste** le Delibere n. 1 e n. 2 con le quali la Conferenza Istituzionale Permanente dell'Autorità di Bacino Distrettuale dell'Appennino Meridionale, in data 23 maggio 2017, ha approvato lo *Statuto dell'Autorità di Bacino Distrettuale dell'Appennino Meridionale e la Pianta Organica Provvisoria*.

**Visto** il DPCM del 14 luglio 2017 (registrato alla Corte dei Conti prot.n. 1682 del 10 agosto 2017) con il quale la dott.ssa Vera Corbelli è stata nominata Segretario Generale dell'Autorità di Bacino Distrettuale dell'Appennino Meridionale.

**Vista** l'articolazione del Distretto Idrografico dell'Appennino Meridionale che ingloba al suo interno il territorio di sette regioni (Abruzzo-parte, Lazio-parte, Molise, Campania, Basilicata, Puglia, Calabria).

**Vista** la legge della Regione Puglia 9 dicembre 2002, n.19 e s.m.i. avente per oggetto *"Istituzione dell'Autorità di Bacino della Puglia"*;

**Visto** il Decreto n. 222 del 06.06.2017 con il quale il Segretario Generale dell'Autorità di Bacino Distrettuale dell'Appennino Meridionale, su proposta del Presidente della Giunta della Regione Puglia (D.G.R. n. 814 del 29.05.2017), ha conferito *"Delega di firma"*, ai sensi dell'art. 12 comma 6 del richiamato D.M. del 25.10.2016, all'Ing. Barbara Valenzano, già Direttore del Dipartimento Mobilità, Qualità Urbana, Opere Pubbliche, Ecologia e Paesaggio della Regione Puglia, nei limiti delle direttive già impartite dal delegante con nota prot. 1527 /2017;

*Lev*





## *Autorità di Bacino Distrettuale dell'Appennino Meridionale*

**Visto** il Decreto n. 86 del 28.02.2018 con il quale il Segretario Generale dell'Autorità di Bacino Distrettuale dell'Appennino Meridionale ha individuato il dott. Gennaro Capasso quale "*Coordinatore e Responsabile dei procedimenti tecnici*" per la sede Puglia;

**Visto che** con deliberazione del Comitato Istituzionale dell'Autorità di Bacino della Puglia n. 39 del 30.11.2005 è stato approvato il *Piano di Bacino stralcio Assetto Idrogeologico [P.A.I.]* (G.U. n. 8 del 11.01.2006);

**Visto che** gli artt. 24 e 25 delle Norme Tecniche allegate al suddetto PAI dell'Autorità di Bacino della Puglia, contengono la disciplina relativa alle procedure di integrazioni e modifiche del PAI ed alla istruttoria e valutazione delle istanze;

**Visto che** l'art. 2 <Soppressione di organismi> e l'art. 9 <Norme transitorie> della L.R. Puglia 19 luglio 2013, n. 19 - "*Norme in materia di riordino degli organismi collegiali operanti a livello tecnico-amministrativo e consultivo e di semplificazione dei procedimenti amministrativi*", ha soppresso anche il Comitato Tecnico dell'Autorità di Bacino della Puglia;

**Visto che** con deliberazione del Comitato Istituzionale dell'Autorità di Bacino della Puglia n. 74 del 19 dicembre 2013, avente ad oggetto "L.R. Puglia 19 luglio 2013 n° 19 "*Norme in materia di riordino degli organismi collegiali operanti a livello tecnico - amministrativo e consultivo e di semplificazione dei procedimenti amministrativi*", sono state dettate disposizioni operative conseguenti alla suddetta soppressione;

**Visto che** con determinazione del Segretario Generale protempore dell'Autorità di Bacino della Puglia n. 8 del 15 gennaio 2014 avente ad oggetto "Deliberazione del Comitato Istituzionale n. 74 del 19.12.2013 "*Legge regionale 19 luglio 2013, n. 19 "Norme in materia di riordino degli organismi collegiali operanti a livello tecnico-amministrativo e consultivo e di semplificazione dei procedimenti amministrativi" - applicazione dell'art. 2 <Soppressione di organismi>. Determinazioni. Adempimenti.*", che consente al Segretario Generale stesso di avvalersi della Commissione Provinciale (ex art. 25 comma 6 delle NTA) per la proposizione dei provvedimenti tecnici all'esame del Comitato Istituzionale dell'Autorità di Bacino della Puglia;

**Visto che** nell'ambito dell'istruttoria della S.T.O. dell'ex Autorità di Bacino della Puglia, prot. n. 13172 del 09.10.2017, vengono specificati gli approfondimenti svolti e le modalità tecniche che hanno determinato l'aggiornamento delle aree a *pericolosità geomorfologica molto elevata (PG3)* e a *pericolosità geomorfologica elevata (PG2)*, in luogo di aree non perimetrate, nel territorio comunale di Lizzanello (LE);

**Visto che** la Commissione della Provincia di Lecce ex artt. 24 e 25 delle N.T.A. allegate al P.A.I. dell'ex Autorità di Bacino della Puglia nella seduta del 04.12.2017 ha espresso parere positivo all'aggiornamento delle perimetrazioni di pericolosità geomorfologica per il territorio del comune di Lizzanello (LE), così come definito nella suddetta istruttoria prot. n. 13172 del 09.10.2017 (verbale commissione prot. n. 16010 del 04.12.2017);

**Visto che** il suddetto nuovo inquadramento del P.A.I. Assetto Geomorfologico per il territorio comunale di Lizzanello (LE), ha ricevuto il parere favorevole del Delegato del Segretario Generale dell'ex Autorità di Bacino della Puglia con Disposizione numerata n. 8 del 23.02.2018;

**Visto che** il suddetto nuovo inquadramento del P.A.I.- Assetto Geomorfologico per il territorio comunale di Lizzanello (LE), consiste nella perimetrazione, in un settore di territorio extraurbano di Lizzanello, di aree a *pericolosità geomorfologica molto elevata (PG3)* e di aree a *pericolosità geomorfologica elevata (PG2)* in luogo di aree non perimetrate;

**Visto che** il Coordinatore e Responsabile dei procedimenti tecnici dell'*Autorità di Bacino Distrettuale dell'Appennino Meridionale-sede Puglia*, con nota prot. n. 3293 del 21/03/2018, ha trasmesso la documentazione in merito all'aggiornamento in parola;

**Visto che** il succitato aggiornamento del P.A.I.- Assetto Geomorfologico si configura quale procedimento di Variante al *Piano di Bacino stralcio Assetto Idrogeologico (PAI)-Assetto Geomorfologico* per il territorio di Lizzanello (LE);

*lev*





## *Autorità di Bacino Distrettuale dell'Appennino Meridionale*

**Ritenuto che** ricorrano, i presupposti per avviare il suddetto iter di adozione del progetto di Variante al P.A.I.-Assetto Geomorfologico dell'Autorità di Bacino Distrettuale dell'Appennino Meridionale sede Puglia, relativamente al territorio comunale di Lizzanello (LE), i cui elaborati sono stati aggiornati sulla base di quanto definito dagli organi della suddetta Autorità di Bacino Distrettuale dell'Appennino Meridionale sede Puglia da sottoporre al Ministero dell'Ambiente e della Tutela del Territorio e del Mare per gli adempimenti consequenziali, come da nota prot. n.5872 del 14 marzo 2017 con la quale il Ministero dell'Ambiente e della Tutela del Territorio e del Mare - Direzione Generale per la Salvaguardia del Territorio e delle Acque, nell'esercizio delle sue funzioni di indirizzo e coordinamento di cui all'art. 5 del D.M. 25 ottobre 2016, ha fornito chiarimenti in merito alle procedure di approvazione degli atti di pianificazione di bacino nelle more dell'emanazione del decreto del Presidente del Consiglio dei Ministri di cui all'art.63 comma 4 del D.L.gs 152/2006 e s.m.i., specificando che *“L'approvazione da parte del Ministero dell'Ambiente degli atti necessari per assicurare l'aggiornamento dei Piani di Bacino, richiamata al comma 7 dell'art.12 del citato D.M.; va intesa come atto conclusivo della procedura e deve quindi riferirsi unicamente all'approvazione finale dei Piani Stralcio e delle varianti sostanziali dei medesimi, potendo invece essere gestite con l'avvalimento anche mediante delega di firma, o con l'adozione/approvazione diretta da parte del Segretario Generale traghettatore tutte le altre fattispecie relative all'aggiornamento, alla gestione e all'attuazione dei piani di bacino. Specificamente i pareri sui Piani di bacino, le varianti non sostanziali ivi compresi tutti i passaggi procedurali intermedi funzionali all'approvazione delle stesse o di Piani stralcio di Bacino, dovranno essere approvati dal Segretario Generale delle Autorità di Bacino di rilievo nazionale di cui all'art.4 del decreto legislativo 10 dicembre 2010, n. 219, ovvero da suo delegato a seguito dell'intesa di avvalimento delle strutture regionali o delle sopresse Autorità di Bacino, anche mediante delega di firma”*;

**Tenuto conto** che si è provveduto ad acquisire e valutare gli elementi di fatto e gli interessi coinvolti nella procedura in esame, in vista della decisione finale;

**Tenuto conto** che è stata espletata l'istruttoria con i connessi atti e risultanze finali da parte dell'Autorità di Bacino Distrettuale dell'Appennino Meridionale sede Puglia;

**Ritenuto**, pertanto, di poter procedere all'assunzione del presente provvedimento, preso atto del procedimento finora espletato, nell'ambito delle competenze e delle responsabilità dell'Autorità di Bacino Distrettuale dell'Appennino Meridionale sede Puglia e che tale complessiva “Variante” riguarda parte del territorio del comune di Lizzanello (LE).

Ai sensi delle vigenti disposizioni di legge.

### DECRETA

Le premesse costituiscono parte integrante del presente atto.

**Art.1** – È adottato, ai sensi dell'art.12, co. 7 del D.M. n. 294 del 25.10.2016, il “Progetto di Variante al Piano di Bacino stralcio Assetto Idrogeologico (PAI)-Assetto Geomorfologico” per un settore del territorio comunale di Lizzanello (LE).

**Art. 2** – Relativamente al settore di territorio oggetto della Variante di cui al precedente art.1), al fine di un'azione di prevenzione, dalla data di adozione del Progetto di Variante al Piano di bacino Stralcio in argomento, le disposizioni dichiarate immediatamente vincolanti di cui agli articoli 11, 13 e 14 delle Norme Tecniche di Attuazione, per le aree non perimetrate nell'ambito del Piano di bacino Stralcio Assetto Idrogeologico approvato con Delibera n.39 del Comitato Istituzionale dell'Autorità di bacino della Puglia nella seduta del 30/11/2005, assumono valore di misure di salvaguardia fino all'approvazione della Variante al Piano Stralcio per l'Assetto Idrogeologico-Rischio di frana medesimo. Nelle more il Comune è tenuto ad adottare i provvedimenti di propria competenza a tutela della pubblica e privata incolumità.

**Art. 3.** – Al fine di garantire l'incolumità delle persone e la sicurezza delle strutture ed infrastrutture è necessario che gli Enti competenti, nelle aree classificate a pericolosità molto elevata ed elevata, assicurino:

*CV*



## *Autorità di Bacino Distrettuale dell'Appennino Meridionale*

- attività di monitoraggio dell'intero ambito morfologico significativo per il controllo della tendenza evolutiva dei fenomeni e degli effetti indotti sulle strutture ed infrastrutture presenti;
- azioni per la mitigazione e gestione del rischio idrogeologico.

**Art. 4** – Il presente decreto e gli allegati sono depositati presso la sede dell'*Autorità di Bacino Distrettuale dell'Appennino Meridionale* nonché presso la Giunta Regionale della Puglia, presso la Provincia di Lecce ed il Comune di Lizzanello interessato al fine di raccogliere eventuali osservazioni;

**Art. 4.** Del presente atto viene data immediata pubblicazione con avviso nella Gazzetta Ufficiale della Repubblica Italiana -serie generale- e copia integrale nel bollettino ufficiale della Regione Puglia.

**IL SEGRETARIO GENERALE**

*Dott.ssa Geol. Vera Corbelli*




*ver*



Comune di Lizzanello (LE)





Proposta di modifica al P.A.I. vigente


Assetto geomorfologico del Piano di Assetto Idrogeologico  
Aggiornamento del



Allegato 2

Legenda

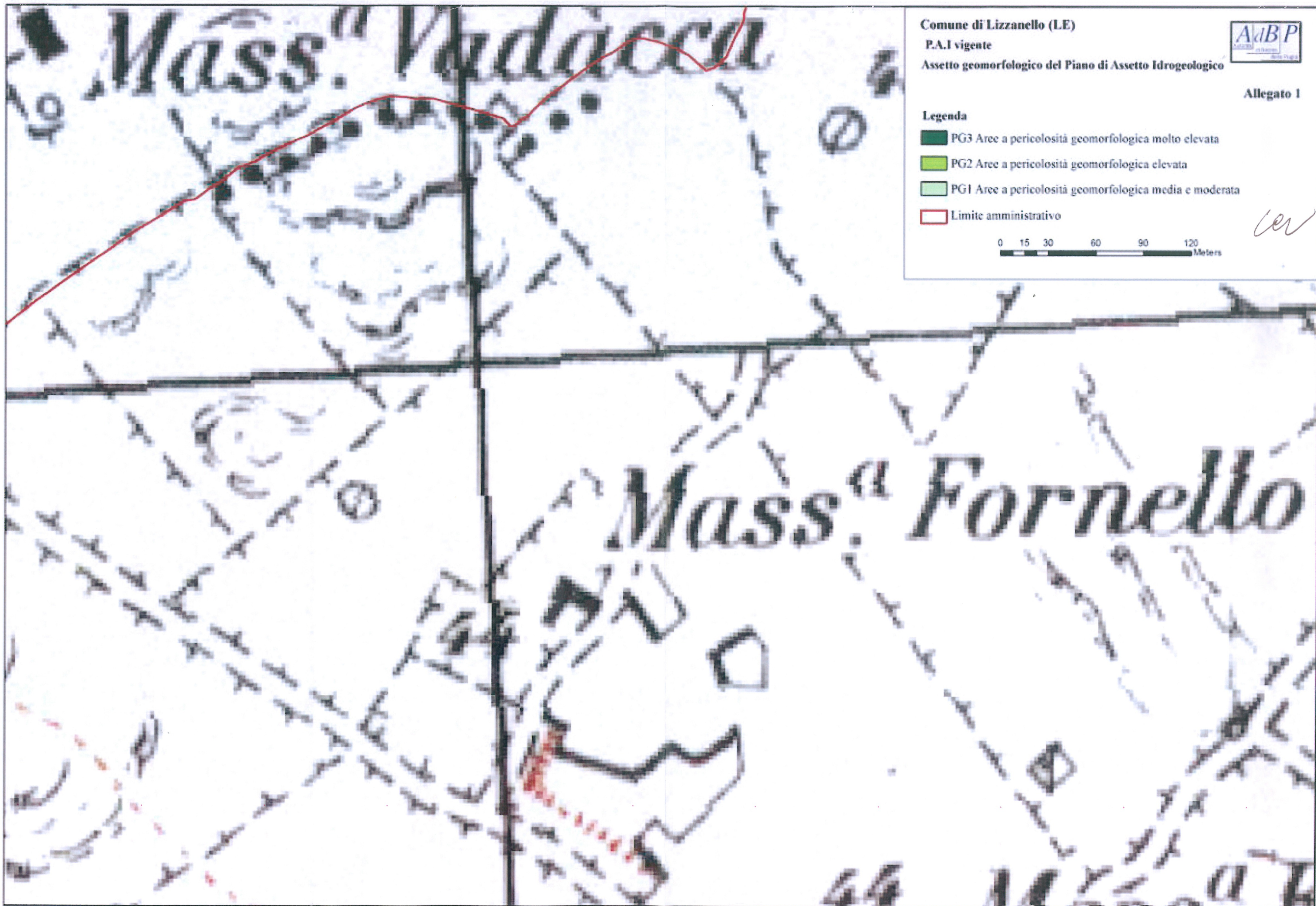
-  PG3 Aree a pericolosità geomorfologica molto elevata
-  PG2 Aree a pericolosità geomorfologica elevata
-  PG1 Aree a pericolosità geomorfologica media e moderata
-  Limite amministrativo



*lev*








Comune di Lizzano (LE)  
P.A.I. vigente  
Assetto geomorfologico del Piano di Assetto Idrogeologico



Allegato 1

- Legenda
- PG3 Aree a pericolosità geomorfologica molto elevata
  - PG2 Aree a pericolosità geomorfologica elevata
  - PG1 Aree a pericolosità geomorfologica media e moderata
  - Limite amministrativo



*cev*